



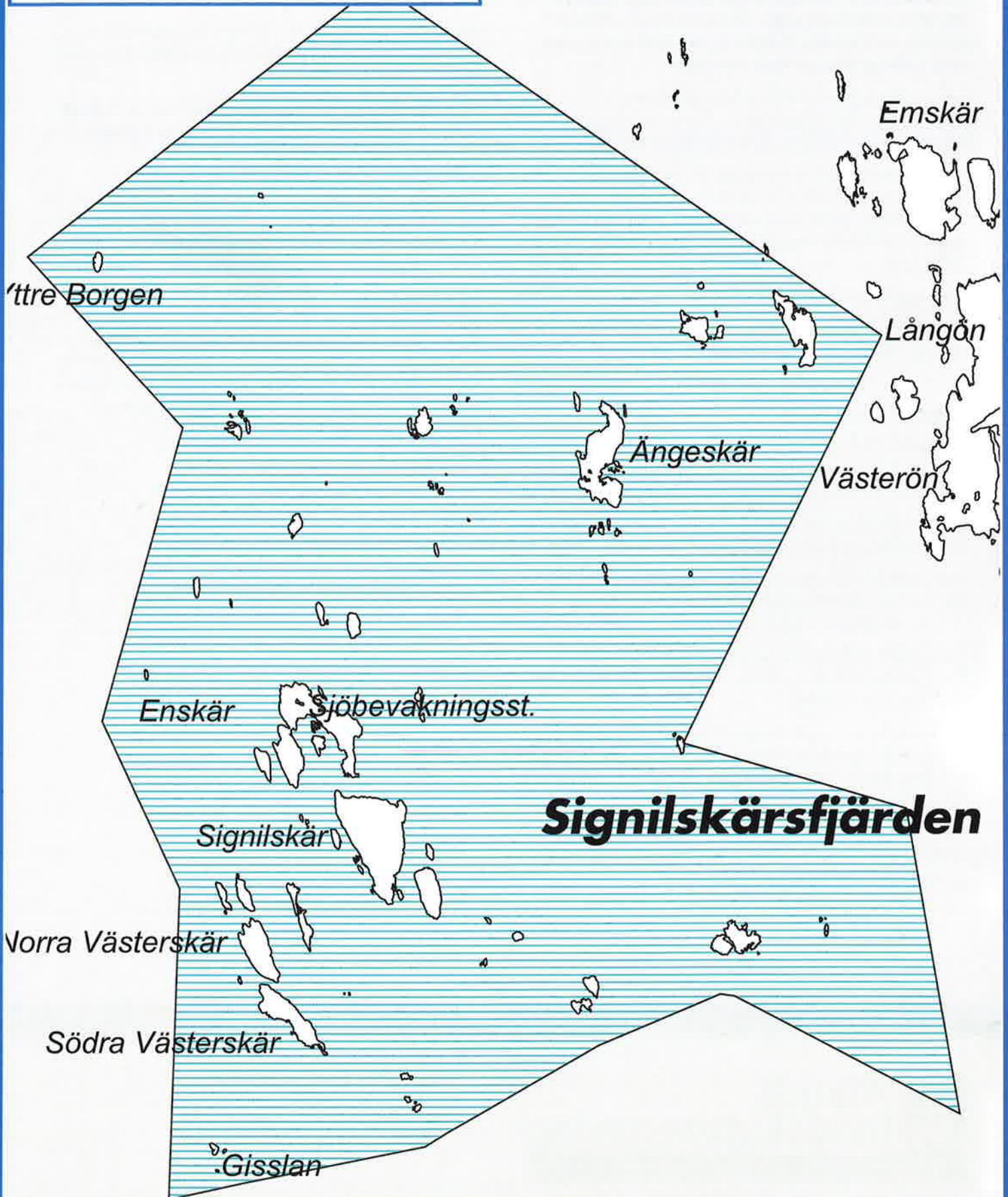
Ålands
landskapsregering



Fiskekortsområde Signilskär

Storlek ca 10000 ha fiskevatten

Skala 1:70000



Ålands landskapsregerings fiskekortsområde

SIGNILSKÄR

På omstående sida finner du kartan över SIGNILSKÄR fiskekortsområde. Området ingår i Ålands landskapsregerings fiskekortsområden var du kan idka fiske genom att lösa fiskekort.

Som besökare kan du välja mellan endagskort, tvådagarskort eller sjudagarskort. Kortet berättigar till fiske med handredskap (spinnspö, pilk och metspö).

Som fast bosatt på Åland (mantalsskriven) kan du välja mellan ett årskort för handredskap eller ett som förutom handredskap även omfattar 60 m nät vars minsta knutavstånd skall vara minst 45 mm. Årskort gäller för kalenderår.

Trollingfiske är inte tillåtet.

Rätt till yrkesfiske kan beviljas dem som är införda i det åländska registret för fiskerinäringen.

REGELVERK:

Signilskär fiskekortsområde ingår i det s.k. Natura 2000 programmet och utgör även ett fågelskyddsområde varför bl.a. landstigning skall undvikas under häckningstid.

I övrigt gäller det allmänna regelverket om fiske som ingår i den åländska fiskerilagstiftningen.

På Signilskär fiskekortsområde är fiske tillåtet under hela året. Ifall området inrättas som naturreservat kan det medföra restriktioner för fisket.

Under tiden från och med den 15 april till och med den 15 juni är det förbjudet att idka spinnfiske eller annat fiske med drag från stranden.

Det lagstadgade minimimåttet för de olika fiskarterna är: lax 60 cm, havsöring, 50 cm, gädda 42 cm, gös 37 cm, braxen 42 cm och sik 35 cm. Längden mäts från käkspetsen till yttersta ändan av stjärtfenan.

Fisket skall inte bedrivas otillbörligt nära annans utsatta redskap eller annans bebodda strand, badplats eller brygga att det förorsakar olägenhet.

REKOMMENDATIONER:

Genom att visa hänsyn mot naturen och andra människor ökar den gemensamma trivseln och fisketuren får sitt rätta värde.

Färdas varsamt i närheten av fågelkullar. Blir en ungvull skingrad är ungarna ett hjälplöst byte för bl.a. trutar.

Kom ihåg att ta med dig dina sopor.

På många ställen finns det s.k. kummel och skjutskårer. En del av dessa har fortfarande en funktion och i övrigt utgör de minnesmärken från gångna tider varför de skall aktas.

ÖVERVAKNING:

Fisket i området övervakas av fiskeribyråns personal, tillsyningspersoner och andra övervakande myndigheter. Vid förfrågan skall fiskekortet uppvisas för dessa. Dessa har även rätt att avlägsna olovliga fångstredskap samt omhändertaga olovligen erhållen fångst.



Ålands
landskapsregering

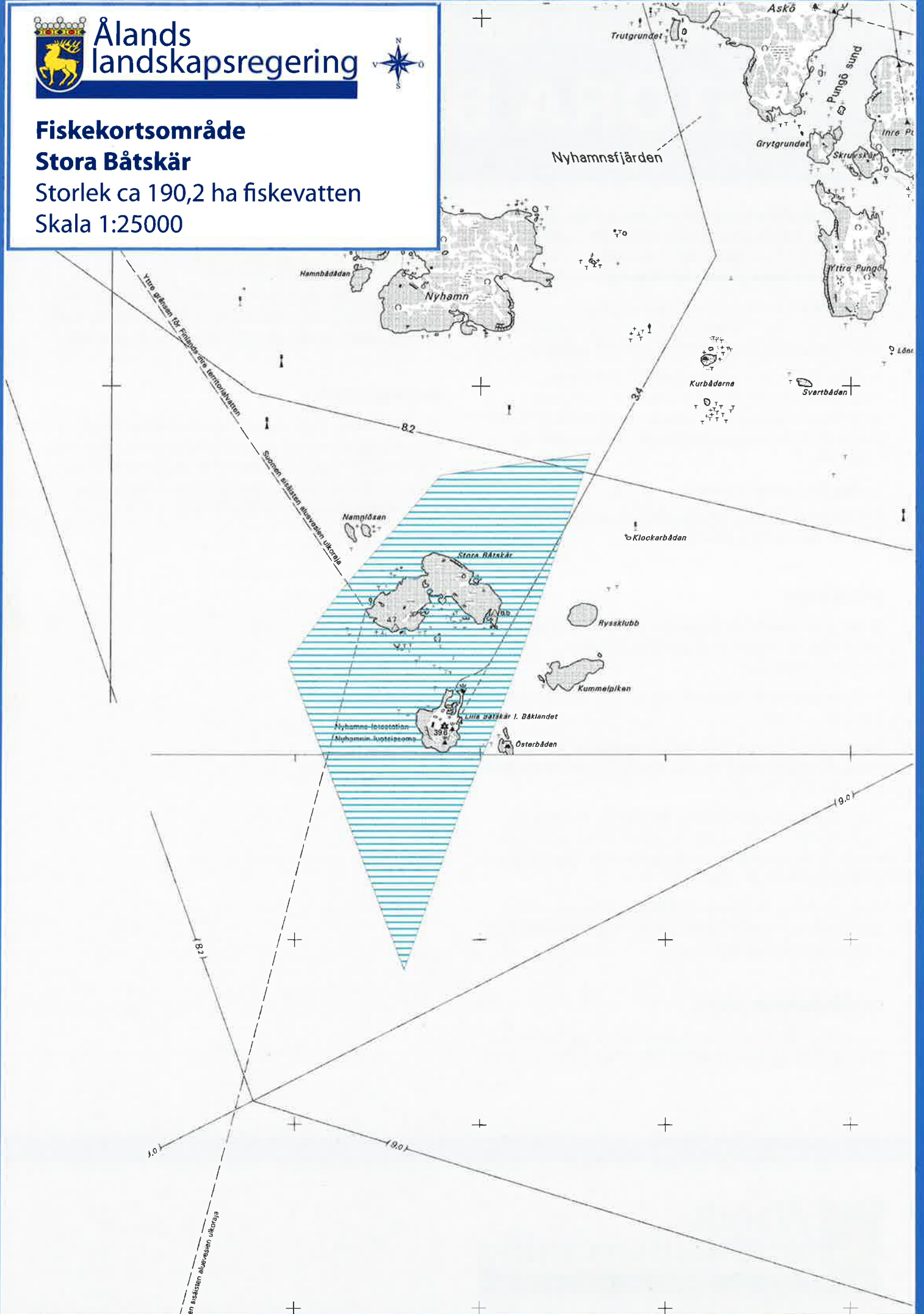


Fiskekortsområde

Stora Båtskår

Storlek ca 190,2 ha fiskevatten

Skala 1:25000



Ålands landskapsregerings fiskekortsområde

STORA BÅTSKÄR

På omstående sida finner du kartan över STORA BÅTSKÄR fiskekortsområde. Området ingår i Ålands landskapsregerings fiskekortsområden var du kan idka fiske genom att lösa fiskekort.

Som besökare kan du välja mellan endagskort, tvådagarskort eller sjudagarskort. Kortet berättigar till fiske med handredskap (spinnspö, pilk och metspö).

Som fast bosatt på Åland (mantalsskriven) kan du välja mellan ett årskort för handredskap eller ett som förutom handredskap även omfattar 60 m nät vars minsta knutavstånd skall vara minst 45 mm. Årskort gäller för kalenderår.

Trollingfiske är inte tillåtet.

Rätt till yrkesfiske kan beviljas dem som är införda i det åländska registret för fiskerinäringen.

REGELVERK:

På Stora Båtskär fiskekortsområde gäller det allmänna regelverket om fiske som ingår i den åländska fiskerilagstiftningen.

På Stora Båtskär fiskekortsområde är fiske tillåtet under hela året.

Under tiden från och med den 15 april till och med den 15 juni är det förbjudet att idka spinnfiske eller annat fiske med drag från stranden.

Det lagstadgade minimimåttet för de olika fiskarterna är: lax 60 cm, havsöring, 50 cm, gädda 42 cm, gös 37 cm, braxen 42 cm och sik 35 cm. Längden mäts från käkspetsen till yttersta ändan av stjärtfenan.

Fisket skall inte bedrivas otillbörligt nära annans utsatta redskap eller annans bebodda strand, badplats eller brygga att det förorsakar olägenhet.

REKOMMENDATIONER:

Genom att visa hänsyn mot naturen och andra människor ökar den gemensamma trivseln och fisketuren får sitt rätta värde.

Färdas varsamt i närheten av fågelkullar. Bli en ungvull skingrad är ungarna ett hjälplöst byte för bl.a. trutar.

Kom ihåg att ta med dig dina sopor.

På många ställen finns det s.k. kummel och skjutskåror. En del av dessa har fortfarande en funktion och i övrigt utgör de minnesmärken från gångna tider varför de skall aktas.

ÖVERVAKNING:

Fisket i området övervakas av fiskeribyråns personal, tillsyningspersoner och andra övervakande myndigheter. Vid förfrågan skall fiskekortet uppvisas för dessa. Dessa har även rätt att avlägsna olovliga fångstredskap samt omhändertaga olovligen erhållen fångst.



Ålands
landskapsregering

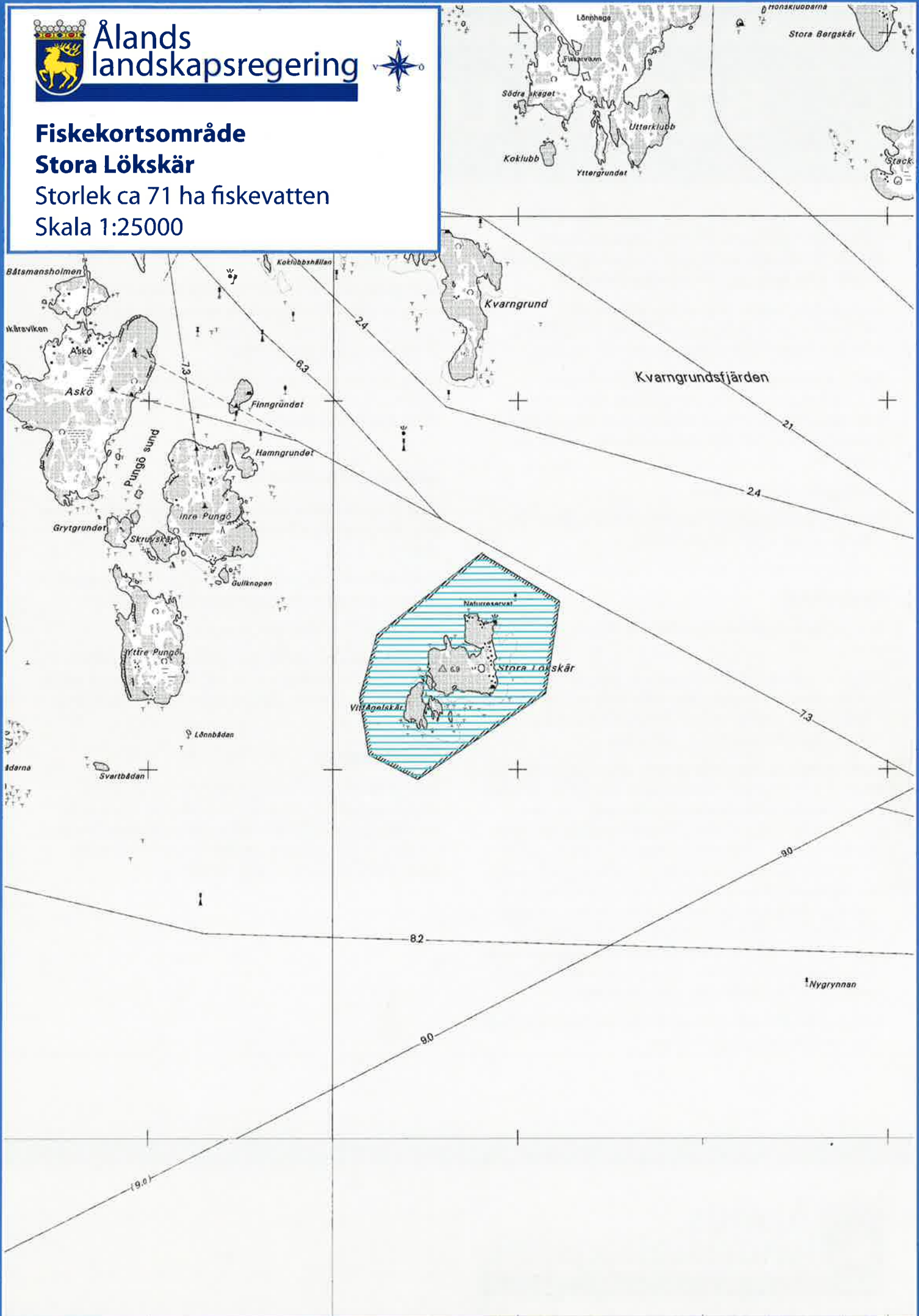


Fiskekortsområde

Stora Löskär

Storlek ca 71 ha fiskevatten

Skala 1:25000



Ålands landskapsregerings fiskekortsområde

STORA LÖKSKÄR

På omstående sida finner du kartan över STORA LÖKSKÄR fiskekortsområde. Området ingår i Ålands landskapsregerings fiskekortsområden var du kan idka fiske genom att lösa fiskekort.

Som besökare kan du välja mellan endagskort, tvådagarskort eller sjudagarskort. Kortet berättigar till fiske med handredskap (spinnspö, pilk och metspö).

Som fast bosatt på Åland (mantalsskriven) kan du välja mellan ett årskort för handredskap eller ett som förutom handredskap även omfattar 60 m nät vars minsta knutavstånd skall vara minst 45 mm. Årskort gäller för kalenderår.

Trollingfiske är inte tillåtet.

Rätt till yrkesfiske kan beviljas dem som är införda i det åländska registret för fiskerinäringen.

REGELVERK:

Stora Löskär är ett naturreservat där följande regelverk gäller:

På Stora Löskär fiskekortsområde är fritidsfiske och husbehovsfiske förbjudet under tiden från och med den 1 april till och med den 15 juli. Under samma tid är även landstigning eller angöring är förbjudet.

Inom området är det förbjudet att: - tälta, - göra upp eld, utom på anvisad plats, - vid landstigning medföra okopplad hund, - borttaga eller skada träd och växter, - ta sand, grus, jord eller mineral eller på annat sätt skada markytan eller havsbotten, - döda, fänga, eller ofreda djur, - skada eller ta bon, ägg, ungar eller rom, - kvarlämna, gräva ner eller sänka skräp eller annat avfall, utom på anvisat plats, - varaktigt upplägga, förtöja eller ankra farkost, - utanför vedertagen farled framföra farkost med högre fart än 7 knop, - färdas med snöskoter eller annat fordon över land, - bedriva annan verksamhet som inverkar oförmånligt på områdets landskapsbild samt växt- och djurliv.

I övrigt gäller det allmänna regelverket om fiske som ingår i den åländska fiskerilagstiftningen.

Under tiden från och med den 15 april till och med den 15 juni är det förbjudet att idka spinnfiske och annat fiske med drag från stranden.

Det lagstadgade minimimåttet för de olika fiskarterna är: lax 60 cm, havsöring, 50 cm, gädda 42 cm, gös 37 cm, braxen 42 cm och sik 35 cm. Längden mäts från käkspetsen till yttersta ändan av stjärtfenan.

Fisket skall inte bedrivas otillbörligt nära annans utsatta redskap eller annans bebodda strand, badplats eller brygga att det förorsakar olägenhet.

REKOMMENDATIONER:

Genom att visa hänsyn mot naturen och andra människor ökar den gemensamma trivseln och fisketuren får sitt rätta värde.

Färdas varsamt i närheten av fågelkullar. Bli en unkkull skingrad är ungarna ett hjälplöst byte för bl.a. trutar.

Kom ihåg att ta med dig dina sopor.

På många ställen finns det s.k. kummel och skjutskårer. En del av dessa har fortfarande en funktion och i övrigt utgör de minnesmärken från gångna tider varför de skall aktas.

ÖVERVAKNING:

Fisket i området övervakas av fiskeribyråns personal, tillsyningspersoner och andra övervakande myndigheter. Vid förfrågan skall fiskekortet uppvisas för dessa. Dessa har även rätt att avlägsna olovliga fångstredskap samt omhänderta olovligen erhållen fångst.

Ålands landskapsregerings fiskekortsområde

HERRÖ

På omstående sida finner du kartan över HERRÖ fiskekortsområde. Området ingår i Ålands landskapsregerings fiskekortsområden var du kan idka fiske genom att lösa fiskekort.

Som besökare kan du välja mellan endagskort, tvådagarskort eller sjudagarskort. Kortet berättigar till fiske med handredskap (spinnspö, pilk och metspö).

Som fast bosatt på Åland (mantalsskriven) kan du välja mellan ett årskort för handredskap eller ett som förutom handredskap även omfattar 60 m nät vars minsta knutavstånd skall vara minst 45 mm. Årskort gäller för kalenderår.

Trollingfiske är inte tillåtet.

Rätt till yrkesfiske kan beviljas dem som är införda i det åländska registret för fiskerinäringen.

REGELVERK:

Herrö fiskekortsområde är ett natur- och fritidsområde där följande regelverk gäller:

På Herrö fiskekortsområde är fritidsfiske och husbehovsfiske förbjudet under tiden från och med den 1 april till och med den 15 juni.

Inom området är det förbjudet att: - tälta, - göra upp eld, - medföra okopplad hund, - borttaga eller skada träd och växter, - ta sand, grus, jord eller mineral, - döda, skada eller ofreda djur, - kvarlämna, gräva ner eller sänka skräp eller annat avfall.

I övrigt gäller det allmänna regelverket om fiske som ingår i den åländska fiskerilagstiftningen.

Under tiden från och med den 15 april till och med den 15 juni är det förbjudet att idka spinnfiske eller annat fiske med drag från stranden.

Det lagstadgade minimimåttet för de olika fiskarterna är: lax 60 cm, havsöring, 50 cm, gädda 42 cm, gös 37 cm, braxen 42 cm och sik 35 cm. Längden mäts från käkspetsen till yttersta ändan av stjärtfenan.

Fisket skall inte bedrivas otillbörligt nära annans utsatta redskap eller annans bebodda strand, badplats eller brygga att det förorsakar olägenhet.

REKOMMENDATIONER:

Genom att visa hänsyn mot naturen och andra människor ökar den gemensamma trivseln och fisketuren får sitt rätta värde.

Färdas varsamt i närheten av fågelkullar. Blir en ungfågel skingrad är ungarna ett hjälplöst byte för bl.a. trutar.

Kom ihåg att ta med dig dina sopor.

På många ställen finns det s.k. kummel och skjutskårer. En del av dessa har fortfarande en funktion och i övrigt utgör de minnesmärken från gångna tider varför de skall aktas.

ÖVERVAKNING:

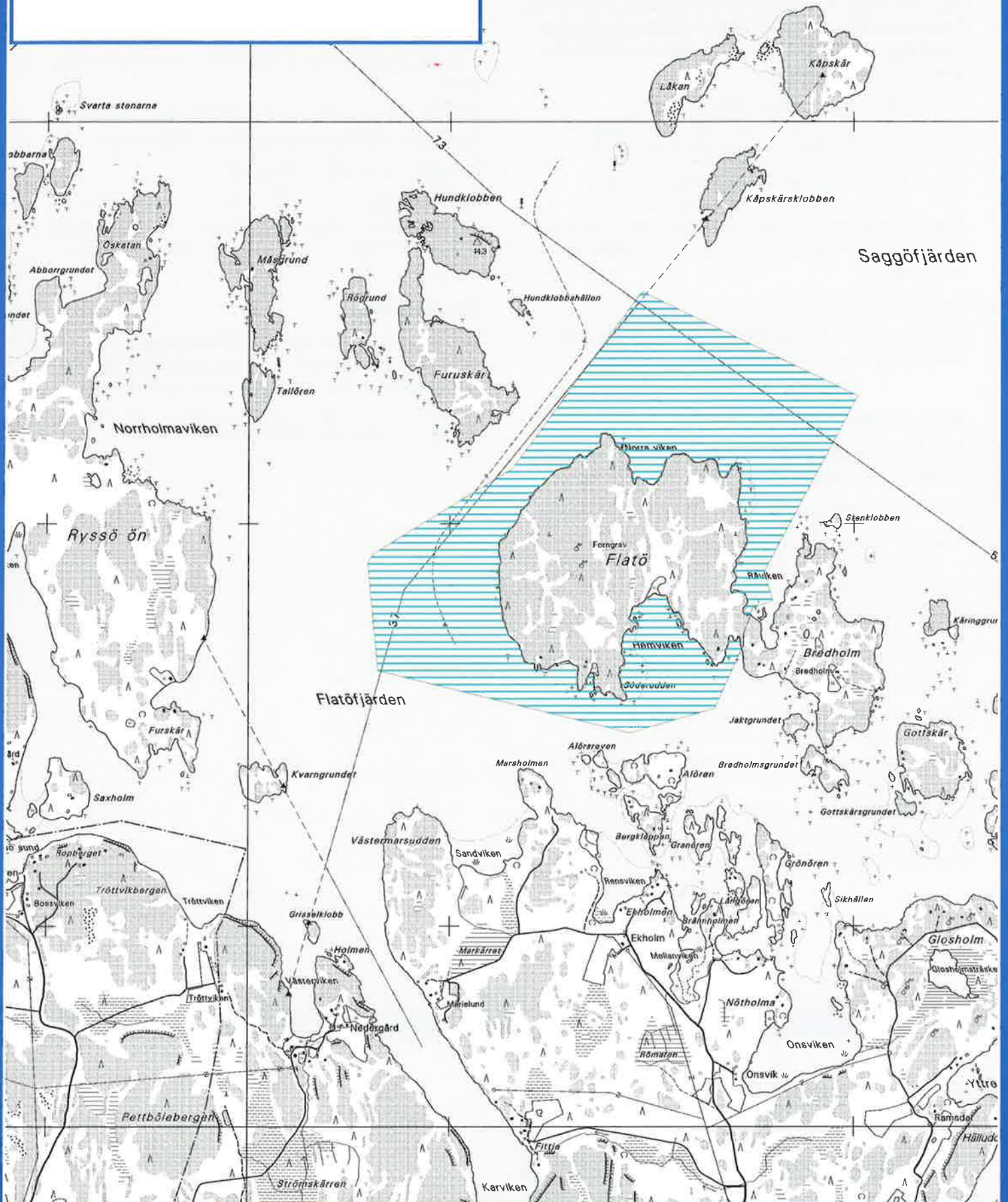
Fisket i området övervakas av fiskeribrans personal, tillsyningspersoner och andra övervakande myndigheter. Vid förfrågan skall fiskekortet uppvisas för dessa. Dessa har även rätt att avlägsna olovliga fångstredskap samt omhänderta olovligen erhållen fångst.



Fiskekortsområde Flatö

Storlek ca 200,7 ha fiskevatten

Skala 1:25000



Ålands landskapsregerings fiskekortsområde

FLATÖ

På omstående sida finner du kartan över FLATÖ fiskekortsområde. Området ingår i Ålands landskapsregerings fiskekortsområden var du kan idka fiske genom att lösa fiskekort.

Som besökare kan du välja mellan endagskort, tvådagarskort eller sjudagarskort. Kortet berättigar till fiske med handredskap (spinnspö, pilk och metspö).

Som fast bosatt på Åland (mantalsskriven) kan du välja mellan ett årskort för handredskap eller ett som förutom handredskap även omfattar 60 m nät vars minsta knutavstånd skall vara minst 45 mm. Årskort gäller för kalenderår.

Trollingfiske är inte tillåtet.

Rätt till yrkesfiske kan beviljas dem som är införda i det åländska registret för fiskerinäringen.

REGELVERK:

På Flatö fiskekortsområdet gäller det allmänna regelverket om fiske som ingår i den åländska fiskerilagstiftningen.

På Flatö fiskekortsområde är fiske tillåtet under hela året.

Under tiden från och med den 15 april till och med den 15 juni är det förbjudet att idka spinnfiske eller annat fiske med drag från stranden.

Det lagstadgade minimimåttet för de olika fiskarterna är: lax 60 cm, havsöring, 50 cm, gädda 42 cm, gös 37 cm, braxen 42 cm och sik 35 cm. Längden mäts från käkspetsen till yttersta ändan av stjärtfenan.

Under åren 2004 och 2005 är gösen genom ett landskapsstyrelsebeslut fredad för fångst under juni månad. Detta gäller vid alla typer av fiske. Fredningen kan förlängas genom nya beslut.

Fisket skall inte bedrivas otillbörligt nära annans utsatta redskap eller annans bebodda strand, badplats eller brygga att det förorsakar olägenhet.

REKOMMENDATIONER:

Genom att visa hänsyn mot naturen och andra människor ökar den gemensamma trivseln och fisketuren får sitt rätta värde.

Färdas varsamt i närheten av fågelkullar. Bli en ungvall skingrad är ungarna ett hjälplöst byte för bl.a. trutar.

Kom ihåg att ta med dig dina sopor.

På många ställen finns det s.k. kummel och skjutskårer. En del av dessa har fortfarande en funktion och i övrigt utgör de minnesmärken från gångna tider varför de skall aktas.

ÖVERVAKNING:

Fisket i området övervakas av fiskeribrans personal, tillsyningspersoner och andra övervakande myndigheter. Vid förfrågan skall fiskekortet uppvisas för dessa. Dessa har även rätt att avlägsna olovliga fångstredskap samt omhänderta olovligen erhållen fångst.



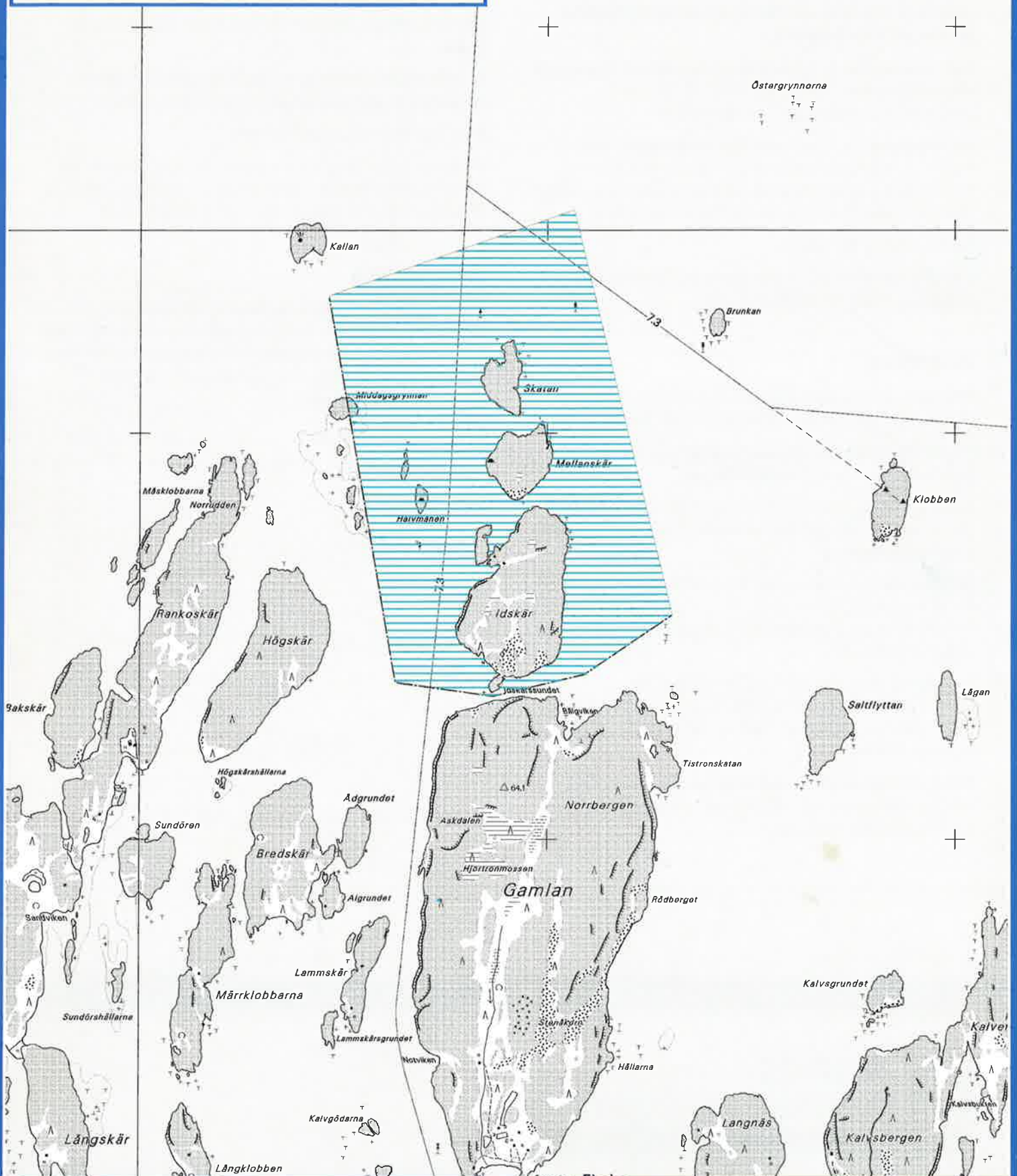
Ålands
landskapsregering



Fiskekortsområde Idskär

Storlek ca 236,8 ha fiskevatten

Skala 1:25000



Ålands landskapsregerings fiskekortsområde

IDSKÄR

På omstående sida finner du kartan över IDSKÄR fiskekortsområde. Området ingår i Ålands landskapsregerings fiskekortsområden var du kan idka fiske genom att lösa fiskekort.

Som besökare kan du välja mellan endagskort, tvådagarskort eller sjudagarskort. Kortet berättigar till fiske med handredskap (spinnspö, pilk och metspö).

Som fast bosatt på Åland (mantalsskriven) kan du välja mellan ett årskort för handredskap eller ett som förutom handredskap även omfattar 60 m nät vars minsta knutavstånd skall vara minst 45 mm. Årskort gäller för kalenderår.

Trollingfiske är inte tillåtet.

Rätt till yrkesfiske kan beviljas dem som är införda i det åländska registret för fiskerinäringen.

REGELVERK:

Idskär fiskekortsområde ingår i det s.k. Natura 2000 programmet men fiske är tillåtet under hela året

På området gäller det allmänna regelverket om fiske som ingår i den åländska fiskerilagstiftningen.

Under tiden från och med den 15 april till och med den 15 juni är det förbjudet att idka spinnfiske eller annat fiske med drag från stranden.

Det lagstadgade minimimåttet för de olika fiskarterna är: lax 60 cm, havsöring, 50 cm, gädda 42 cm, gös 37 cm, braxen 42 cm och sik 35 cm. Längden mäts från käkspetsen till yttersta ändan av stjärtfenan.

Under åren 2004 och 2005 är gösen genom ett landskapsstyrelsebeslut fredad för fångst under juni månad. Detta gäller vid alla typer av fiske. Fredningen kan förlängas genom nya beslut.

Fisket skall inte bedrivas otillbörligt nära annans utsatta redskap eller annans bebodda strand, badplats eller brygga att det förorsakar olägenhet.

REKOMMENDATIONER:

Genom att visa hänsyn mot naturen och andra människor ökar den gemensamma trivseln och fisketuren får sitt rätta värde.

Färdas varsamt i närheten av fågelkullar. Bli en ungvull skingrad är ungarna ett hjälplöst byte för bl.a. trutar.

Kom ihåg att ta med dig dina sopor.

På många ställen finns det s.k. kummel och skjutskåror. En del av dessa har fortfarande en funktion och i övrigt utgör de minnesmärken från gångna tider varför de skall aktas.

ÖVERVAKNING:

Fisket i området övervakas av fiskeribrans personal, tillsyningspersoner och andra övervakande myndigheter. Vid förfrågan skall fiskekortet uppvisas för dessa. Dessa har även rätt att avlägsna olovliga fångstredskap samt omhänderta olovligen erhållen fångst.

**På omstående sida finner du kartan över NÄTÖ-
JUNGFUSKÄR fiskeskortsområde. Området ingår i
Ålands landskapsregerings fiskeskortsområde var
du kan idka fiske genom att lösa fiskeskort.**

Som besökare kan du välja mellan endagskort,
tvådagarskort eller sjudagarskort. Kortet berättigar till
fiske med handredskap (spinnspo, pillk och metspö).

Som fast bosatt på Åland (mantalsskriver) kan du
välja mellan ett årskort för handredskap eller ett som
förutom handredskap även omfattar 60 m nät vars minsta
knutavstånd skall vara minst 45 mm. Årskort gäller för
kalenderår.

Trollingsfiske är inte tillåtet.

Rätt till yrkesfiske kan beviljas dem som är införda i det
åländska registret för fiskerinärlinjen.

REGELVERK:

Nätö-Jungfruskär är ett naturreservat där följande
regelverk gäller:

På Nätö-Jungfruskär fiskeskortsområde är fritidsfiske och
husbehovsfiske förbjudet under tiden från och med den 1
april till och med den 15 juni.

Inom området är det förbjudet att: - tälta, - göra upp
eld, utom på anvisad plats, - vid landstigning medföra
hund, - bortaga eller skada träd och växter, - ta sand,
grus, jord eller mineral eller på annat sätt skada markkytan
eller havsbotten, - döda, fånga, eller ofreda djur, - skada
eller ta bon, ägg, ungar eller roin, - kvarlämna, gräva ner
eller sänka skräp eller annat avfall, utom på anvisad plats,
- varaktigt upplägga, förtoja eller ankra farkost, - utanföra
vedertagen farled framföra farkost med högre fart än 7
knop, - fardas med snöskoter eller annat fordon över land,
- bedriva annan verksamhet som inverkar oförmånligt på
områdets landskapsbild samt växt- och djurliv.

I övrigt gäller det allmänna regelverket om fiske som ingår
i den åländska fiskerilagsstiftningen.

Under tiden från och med den 15 april till och med den
15 juni är det förbjudet att idka spinnfiske eller annat fiske
med drag från stranden.

ÖVERVAKNING:

Fisket i området övervakas av fiskeribyråns personal,
tillsyningspersoner och andra övervakande myndigheter.
Vid förträgan skall fiskeskortet uppvisas för dessa. Dessa
har även rätt att avlägsna olovliga fängstredskap samt
omhändera olovligen erhållen fångst.

På många ställen finns det s.k. kummel och skjutskaror. En
del av dessa har fortfarande en funktion och i övrigt utgör
de minnesmärken från gångna tider varför de skall akatas.

Kom ihåg att ta med dig dina sopor.

Fardas varsam! i närheten av fågelkullar. Blir en ungdull
skingrad är ungarna ett hjälplöst byte för bl.a. trutar.
värde.

Genom att visa hänsyn mot naturen och andra människor
ökar den gemensamma trivseln och fisketurerna får sitt rätta

REKOMMENDATIONER:

Under åren 2004 och 2005 är gösen genom ett
landskapssstyrelsebeslut fredad för fångst under juni
månad. Detta gäller vid alla typer av fiske. Fretningen kan
förlängas genom nya beslut.

Fisket skall inte bedrivas otillbörligt nära annans utsatta
redskap eller annans bebodda strand, badplats eller brygga
att det förorsakar olägenhet.

Det lagstadgade minimimåttet för de olika fiskarterna
är: lax 60 cm, havsöring, 50 cm, gädda 42 cm, gös 37 cm,
braxen 42 cm och silk 35 cm. Längden mäts från kakspetsen
till yttersta ändan av sfjärtenan.





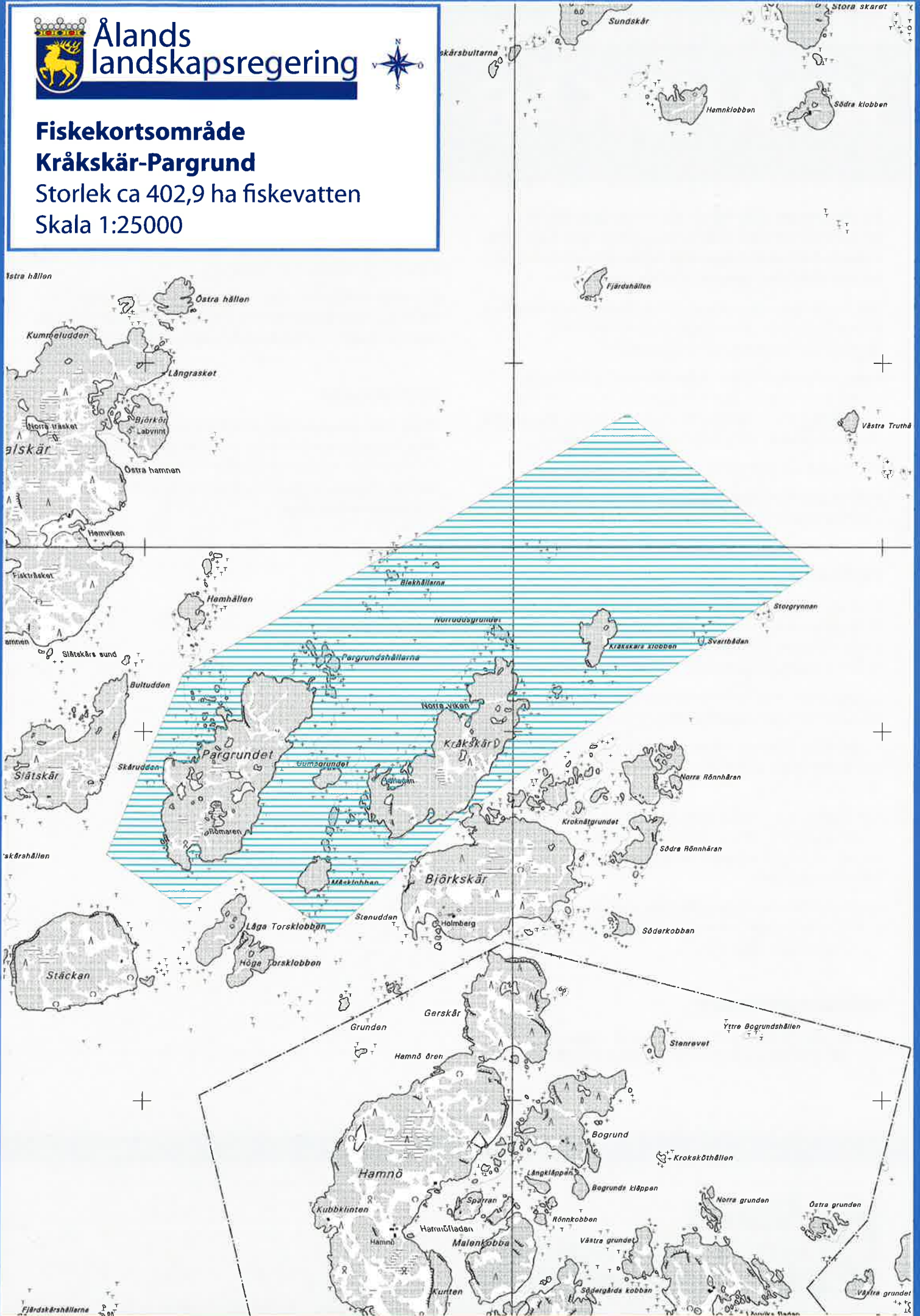
Ålands
landskapsregering



Fiskekortsområde Kråkskär-Pargrund

Storlek ca 402,9 ha fiskevatten

Skala 1:25000



Ålands landskapsregerings fiskekortsområde

KRÅKSKÄR-PARGRUND

På omstående sida finner du kartan över KRÅKSKÄR-PARGRUND fiskekortsområde. Området ingår i Ålands landskapsregerings fiskekortsområden var du kan idka fiske genom att lösa fiskekort.

Som besökare kan du välja mellan endagskort, tvådagarskort eller sjudagarskort. Kortet berättigar till fiske med handredskap (spinnspö, pilk och metspö).

Som fast bosatt på Åland (mantalsskriven) kan du välja mellan ett årskort för handredskap eller ett som förutom handredskap även omfattar 60 m nät vars minsta knutavstånd skall vara minst 45 mm. Årskort gäller för kalenderår.

Trollingfiske är inte tillåtet.

Rätt till yrkesfiske kan beviljas dem som är införda i det åländska registret för fiskerinäringen.

REGELVERK:

Kråkskär-Pargrund fiskekortsområde ingår i det s.k. Natura 2000 programmet. Fiske är tillåtet under hela året och trots att det inte finns några förbud mot landstigning bör detta undvikas under häckningstid.

I övrigt gäller det allmänna regelverket om fiske som ingår i den åländska fiskerilagstiftningen.

Under tiden från och med den 15 april till och med den 15 juni är det förbjudet att idka spinnfiske eller annat fiske med drag från stranden.

Det lagstadgade minimimåttet för de olika fiskarterna är: lax 60 cm, havsöring, 50 cm, gädda 42 cm, gös 37 cm, braxen 42 cm och sik 35 cm. Längden mäts från käkspetsen till yttersta ändan av stjärtfenan.

Fisket skall inte bedrivas otillbörligt nära annans utsatta redskap eller annans bebodda strand, badplats eller brygga att det förorsakar olägenhet.

REKOMMENDATIONER:

Genom att visa hänsyn mot naturen och andra människor ökar den gemensamma trivseln och fisketuren får sitt rätta värde.

Färdas varsamt i närheten av fågelkullar. Bli en ungvull skingrad är ungarna ett hjälplöst byte för bl.a. trutar.

Kom ihåg att ta med dig dina sopor.

På många ställen finns det s.k. kummel och skjutskåror. En del av dessa har fortfarande en funktion och i övrigt utgör de minnesmärken från gångna tider varför de skall aktas.

ÖVERVAKNING:

Fisket i området övervakas av fiskeribrans personal, tillsyningspersoner och andra övervakande myndigheter. Vid förfrågan skall fiskekortet uppvisas för dessa. Dessa har även rätt att avlägsna olovliga fångstredskap samt omhänderta olovligen erhållen fångst.



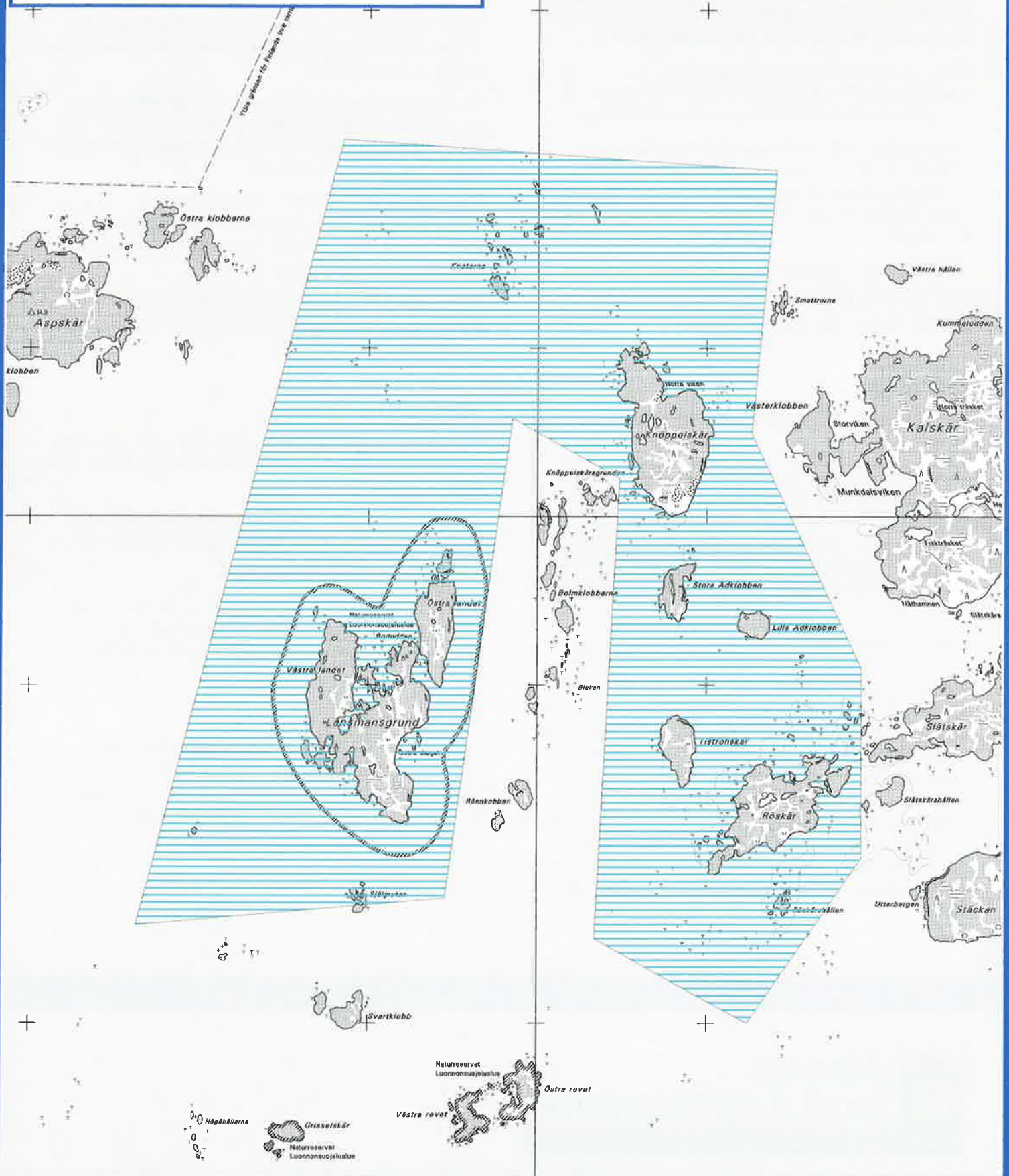
Ålands
landskapsregering



Fiskekortsområde Länsmansgrund

Storlek ca 1220,7 ha fiskevatten

Skala 1:30000



Ålands landskapsregerings fiskekortsområde

LÄNSMANSGRUND

På omstående sida finner du kartan över LÄNSMANSGRUND fiskekortsområde. Området ingår i Ålands landskapsregerings fiskekortsområden var du kan idka fiske genom att lösa fiskekort.

Som besökare kan du välja mellan endagskort, tvådagarskort eller sjudagarskort. Kortet berättigar till fiske med handredskap (spinnspö, pilk och metspö).

Som fast bosatt på Åland (mantalsskriven) kan du välja mellan ett årskort för handredskap eller ett som förutom handredskap även omfattar 60 m nät vars minsta knutavstånd skall vara minst 45 mm. Årskort gäller för kalenderår.

Trollingfiske är inte tillåtet.

Rätt till yrkesfiske kan beviljas dem som är införda i det åländska registret för fiskerinäringen.

REGELVERK:

Länsmansgrund är ett naturreservat där följande regelverk gäller:

På Länsmansgrund fiskekortsområde är fritidsfiske och husbehovsfiske förbjudet under tiden från och med den 1 april till och med den 31 juli. På själva Länsmansgrund är det förbjudet att angöra eller landstiga från och med den 1 april till och med den 31 juli undantaget området invid hamnen efter den 15 juni. På övriga holmar är landstigning tillåten hela året.

Inom området är det förbjudet att: - tälta, - göra upp eld, utom på anvisad plats, - vid landstigning medföra Okopplad hund, - borttaga eller skada träd och växter, - ta sand, grus, jord eller mineral eller på annat sätt skada markytan eller havsbotten, - döda, fånga, eller ofreda djur, - skada eller ta bon, ägg, ungar eller rom, - kvarlämna, gräva ner eller sänka skräp eller annat avfall, utom på anvisat plats, - varaktigt upplägga, förtöja eller ankra farkost, - utanför vedertagen farled framföra farkost med högre fart än 7 knop, - färdas med snöskoter eller annat fordon över land, - bedriva annan verksamhet som inverkar oförmånligt på områdets landskapsbild samt växt- och djurliv.

I övrigt gäller det allmänna regelverket om fiske som ingår i den åländska fiskerilagstiftningen.

Under tiden från och med den 15 april till och med den 15 juni är det förbjudet att idka spinnfiske eller annat fiske med drag från stranden.

Det lagstadgade minimimåttet för de olika fiskarterna är: lax 60 cm, havsöring, 50 cm, gädda 42 cm, gös 37 cm, braxen 42 cm och sik 35 cm. Längden mäts från käkspetsen till yttersta ändan av stjärtfenan.

Under åren 2004 och 2005 är gösen genom ett landskapsstyrelsebeslut fredad för fångst under juni månad. Detta gäller vid alla typer av fiske. Fredningen kan förlängas genom nya beslut.

Fisket skall inte bedrivas otillbörligt nära annans utsatta redskap eller annans bebodda strand, badplats eller brygga att det förorsakar olägenhet.

REKOMMENDATIONER:

Genom att visa hänsyn mot naturen och andra människor ökar den gemensamma trivseln och fisketuren får sitt rätta värde.

Färdas varsamt i närheten av fågelkullar. Blir en ungdugg skingrad är ungarna ett hjälplöst byte för bl.a. trutar.

Kom ihåg att ta med dig dina sopor.

På många ställen finns det s.k. kummel och skjutskåror. En del av dessa har fortfarande en funktion och i övrigt utgör de minnesmärken från gångna tider varför de skall aktas.

ÖVERVAKNING:

Fisket i området övervakas av fiskeribrans personal, tillsyningspersoner och andra övervakande myndigheter. Vid förfrågan skall fiskekortet uppvisas för dessa. Dessa har även rätt att avlägsna olovliga fångstredskap samt omhändertaga olovligen erhållen fångst.

Ålands landskapsregerings fiskekortsområde

BOXÖ

På omstående sida finner du kartan över BOXÖ fiskekortsområde. Området ingår i Ålands landskapsregerings fiskekortsområden var du kan idka fiske genom att lösa fiskekort.

Som besökare kan du välja mellan endagskort, tvådagarskort eller sjudagarskort. Kortet berättigar till fiske med handredskap (spinnspö, pilk och metspö).

Som fast bosatt på Åland (mantalsskriven) kan du välja mellan ett årskort för handredskap eller ett som förutom handredskap även omfattar 60 m nät vars minsta knutavstånd skall vara minst 45 mm. Årskort gäller för kalenderår.

Trollingfiske är inte tillåtet.

Rätt till yrkesfiske kan beviljas dem som är införda i det åländska registret för fiskerinäringen.

REGELVERK:

Boxö är ett naturreservat där följande regelverk gäller:

På Boxö fiskekortsområde är fritidsfiske och husbehovsfiske förbjudet under tiden från och med den 1 april till och med den 31 juli. Under tiden 1 april – 15 juli är landstigning förbjuden på Börssalen, Vattingen Käringsgrundshällarna, Alskärshällarna, Alskärsklobben, Grisselskär samt Östra och Västra revet.

Inom området är det förbjudet att: - tälta, - göra upp eld, utom på anvisad plats, - vid landstigning medföra okopplad hund, - borttaga eller skada träd och växter, - ta sand, grus, jord eller mineral eller på annat sätt skada markytan eller havsbotten, - döda, fånga, eller ofreda djur, - skada eller ta bon, ägg, ungar eller rom, - kvarlämna, gräva ner eller sänka skräp eller annat avfall, utom på anvisad plats, - varaktigt upplägga, förtöja eller ankra farkost, - utanför vedertagen farled framföra farkost med högre fart än 7 knop, - färdas med snöskoter eller annat fordon över land, - bedriva annan verksamhet som inverkar oförmånligt på områdets landskapsbild samt växt- och djurliv.

I övrigt gäller det allmänna regelverket om fiske som ingår i den åländska fiskerilagstiftningen.

Under tiden från och med den 15 april till och med den

15 juni är det förbjudet att idka spinnfiske eller annat fiske med drag från stranden.

Det lagstadgade minimimåttet för de olika fiskarterna är: lax 60 cm, havsöring, 50 cm, gädda 42 cm, gös 37 cm, braxen 42 cm och sik 35 cm. Längden mäts från käkspetsen till yttersta ändan av stjärtfenan.

Under åren 2004 och 2005 är gösen genom ett landskapsstyrelsebeslut fredad för fångst under juni månad. Detta gäller vid alla typer av fiske. Fredningen kan förlängas genom nya beslut.

Fisket skall inte bedrivas otillbörligt nära annans utsatta redskap eller annans bebodda strand, badplats eller brygga att det förorsakar olägenhet.

REKOMMENDATIONER:

Genom att visa hänsyn mot naturen och andra människor ökar den gemensamma trivseln och fisketuren får sitt rätta värde.

Färdas varsamt i närheten av fågelkullar. Blir en ungvull skingrad är ungarna ett hjälplöst byte för bl.a. trutar.

Kom ihåg att ta med dig dina sopor.

På många ställen finns det s.k. kummel och skjutskåror. En del av dessa har fortfarande en funktion och i övrigt utgör de minnesmärken från gångna tider varför de skall aktas.

ÖVERVAKNING:

Fisket i området övervakas av fiskeribrans personal, tillsyningspersoner och andra övervakande myndigheter. Vid förfrågan skall fiskekortet uppvisas för dessa. Dessa har även rätt att avlägsna olovliga fångstredskap samt omhänderta olovligen erhållen fångst.

Ålands landskapsregerings fiskekortsområde

ÖSTRA LÅNGSKÄR

På omstående sida finner du kartan över ÖSTRA LÅNGSKÄR fiskekortsområde. Området ingår i Ålands landskapsregerings fiskekortsområden var du kan idka fiske genom att lösa fiskekort.

Som besökare kan du välja mellan endagskort, tvådagarskort eller sjudagarskort. Kortet berättigar till fiske med handredskap (spinnspö, pilk och metspö).

Som fast bosatt på Åland (mantalsskriven) kan du välja mellan ett årskort för handredskap eller ett som förutom handredskap även omfattar 60 m nät vars minsta knutavstånd skall vara minst 45 mm. Årskort gäller för kalenderår.

Trollingfiske är inte tillåtet.

Rätt till yrkesfiske kan beviljas dem som är införda i det åländska registret för fiskerinäringen.

REGELVERK:

Östra Långskär är ett naturreservat där följande regelverk gäller:

På Östra Långskär fiskekortsområde är fritidsfiske och husbehovsfiske förbjudet under tiden från och med den 1 april till och med den 31 juli. Landstigning eller angöring är förbjudet under tiden 1 april till och med 15 juli utom vid hamnen på östra sidan av Långskär. På ön Sandskär är det angörings- och landstigningsförbud under hela året.

Inom området är det förbjudet att: - tälta, - göra upp eld, utom på anvisad plats, - vid landstigning medföra okopplad hund, - borttaga eller skada träd och växter, - ta sand, grus, jord eller mineral eller på annat sätt skada markytan eller havsbotten, - döda, fånga, eller ofreda djur, - skada eller ta bon, ägg, ungar eller rom, - kvarlämna, gräva ner eller sänka skräp eller annat avfall, utom på anvisad plats, - varaktigt upplägga, förtöja eller ankra farkost, - utanför vedertagen farled framföra farkost med högre fart än 7 knop, - färdas med snöskoter eller annat fordon över land, - bedriva annan verksamhet som inverkar oförmånligt på områdets landskapsbild samt växt- och djurliv.

I övrigt gäller det allmänna regelverket om fiske som ingår i den åländska fiskerilagstiftningen.

Under tiden från och med den 15 april till och med den 15 juni är det förbjudet att idka spinnfiske och annat fiske med drag från stranden.

Det lagstadgade minimimåttet för de olika fiskarterna är: lax 60 cm, havsöring, 50 cm, gädda 42 cm, gös 37 cm, braxen 42 cm och sik 35 cm. Längden mäts från käkspetsen till yttersta ändan av stjärtfenan.

Fisket skall inte bedrivas otillbörligt nära annans utsatta redskap eller annans bebodda strand, badplats eller brygga att det förorsakar olägenhet.

REKOMMENDATIONER:

Genom att visa hänsyn mot naturen och andra människor ökar den gemensamma trivselsen och fisketuren får sitt rätta värde.

Färdas varsamt i närheten av fågelkullar. Blir en ungvull skingrad är ungarna ett hjälplöst byte för bl.a. trutar.

Kom ihåg att ta med dig dina sopor.

På många ställen finns det s.k. kummel och skjutskåror. En del av dessa har fortfarande en funktion och i övrigt utgör de minnesmärken från gångna tider varför de skall aktas.

ÖVERVAKNING:

Fisket i området övervakas av fiskeribrans personal, tillsyningspersoner och andra övervakande myndigheter. Vid förfrågan skall fiskekortet uppvisas för dessa. Dessa har även rätt att avlägsna olovliga fångstredskap samt omhändertaga olovligen erhållen fångst.

Ålands landskapsregerings fiskekortsområde

SKÅLKLUBB

På omstående sida finner du kartan över SKÅLKLUBB fiskekortsområde. Området ingår i Ålands landskapsregerings fiskekortsområden var du kan idka fiske genom att lösa fiskekort.

Som besökare kan du välja mellan endagskort, tvådagarskort eller sjudagarskort. Kortet berättigar till fiske med handredskap (spinnspö, pilk och metspö).

Som fast bosatt på Åland (mantalsskriven) kan du välja mellan ett årskort för handredskap eller ett som förutom handredskap även omfattar 60 m nät vars minsta knutavstånd skall vara minst 45 mm. Årskort gäller för kalenderår.

Trollingfiske är inte tillåtet.

Rätt till yrkesfiske kan beviljas dem som är införda i det åländska registret för fiskerinäringen.

REGELVERK:

På Skållklubb fiskekortsområde gäller det allmänna regelverket om fiske som ingår i den åländska fiskerilagstiftningen.

På Skållklubb fiskekortsområde är fiske tillåtet under hela året men landstigningsförbud gäller under tiden 1 april – 15 juli på holmarna Prästklubb, Norra Skållklubb samt Västra Skållklubb.

Under tiden från och med den 15 april till och med den 15 juni är det förbjudet att idka spinnfiske eller annat fiske med drag från stranden.

Det lagstadgade minimimåttet för de olika fiskarterna är: lax 60 cm, havsöring, 50 cm, gädda 42 cm, gös 37 cm, braxen 42 cm och sik 35 cm. Längden mäts från käkspetsen till yttersta ändan av stjärtfenan.

Under åren 2004 och 2005 är gösen genom ett landskapsstyrelsebeslut fredad för fångst under juni månad. Detta gäller vid alla typer av fiske. Fredningen kan förlängas genom nya beslut.

Fisket skall inte bedrivas otillbörligt nära annans utsatta redskap eller annans bebodda strand, badplats eller brygga att det förorsakar olägenhet.

REKOMMENDATIONER:

Genom att visa hänsyn mot naturen och andra människor ökar den gemensamma trivselsen och fisketuren får sitt rätta värde.

Färdas varsamt i närheten av fågelkullar. Bli en ungvull skingrad är ungarna ett hjälplöst byte för bl.a. trutar.

Kom ihåg att ta med dig dina sopor.

På många ställen finns det s.k. kummel och skjutskårer. En del av dessa har fortfarande en funktion och i övrigt utgör de minnesmärken från gångna tider varför de skall aktas.

ÖVERVAKNING:

Fisket i området övervakas av fiskeribyråns personal, tillsyningspersoner och andra övervakande myndigheter. Vid förfrågan skall fiskekortet uppvisas för dessa. Dessa har även rätt att avlägsna olovliga fångstredskap samt omhänderta olovligen erhållen fångst.

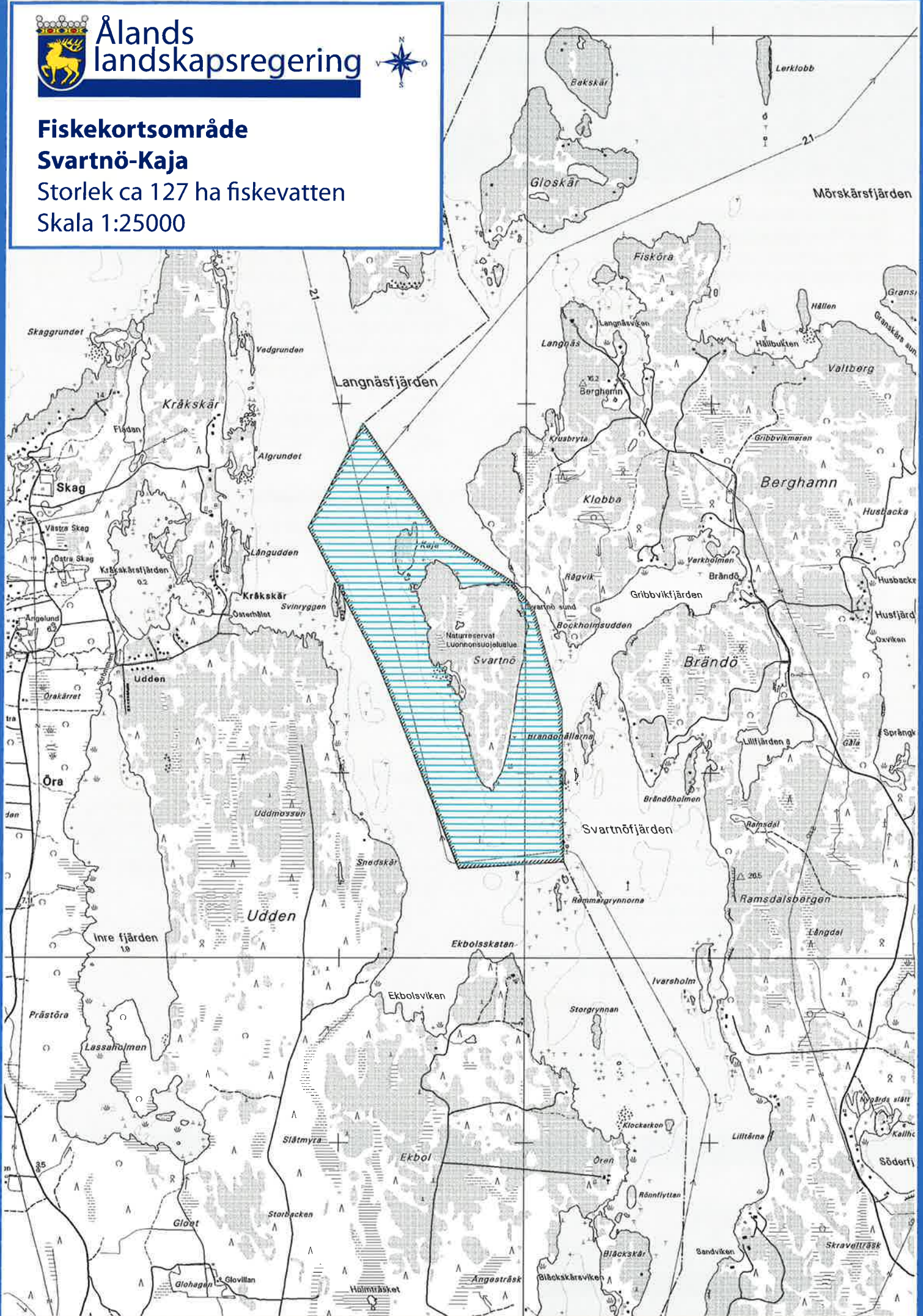


Fiskekortsområde

Svartnö-Kaja

Storlek ca 127 ha fiskevatten

Skala 1:25000



Ålands landskapsregerings fiskekortsområde

SVARTNÖ-KAJA

På omstående sida finner du kartan över SVARTNÖ-KAJA fiskekortsområde. Området ingår i Ålands landskapsregerings fiskekortsområden var du kan idka fiske genom att lösa fiskekort.

Som besökare kan du välja mellan endagskort, tvådagarskort eller sjudagarskort. Kortet berättigar till fiske med handredskap (spinnspö, pilk och metspö).

Som fast bosatt på Åland (mantalsskriven) kan du välja mellan ett årskort för handredskap eller ett som förutom handredskap även omfattar 60 m nät vars minsta knutavstånd skall vara minst 45 mm. Årskort gäller för kalenderår.

Trollingfiske är inte tillåtet.

Rätt till yrkesfiske kan beviljas dem som är införda i det åländska registret för fiskerinäringen.

REGELVERK:

Svartnö-Kaja är ett naturreservat där följande regelverk gäller:

På Svartnö Kaja fiskekortsområde är fritidsfiske och husbehovsfiske förbjudet under tiden från och med den 1 april till och med den 15 juni.

Inom området är det förbjudet att: - tälta, - göra upp eld, utom på anvisad plats, - vid landstigning medföra okopplad hund, - borttaga eller skada träd och växter, - ta sand, grus, jord eller mineral eller på annat sätt skada markytan eller havsbotten, - döda, fånga, eller ofreda djur, - skada eller ta bon, ägg, ungar eller rom, - kvarlämna, gräva ner eller sänka skräp eller annat avfall, utom på anvisat plats, - varaktigt upplägga, förtöja eller ankra farkost, - utanför vedertagen farled framföra farkost med högre fart än 7 knop, - färdas med snöskoter eller annat fordon över land, - bedriva annan verksamhet som inverkar oförmånligt på områdets landskapsbild samt växt- och djurliv.

I övrigt gäller det allmänna regelverket om fiske som ingår i den åländska fiskerilagstiftningen.

Under tiden från och med den 15 april till och med den 15 juni är det förbjudet att idka spinnfiske eller annat fiske med drag från stranden.

Det lagstadgade minimimåttet för de olika fiskarterna är: lax 60 cm, havsöring, 50 cm, gädda 42 cm, gös 37 cm, braxen 42 cm och sik 35 cm. Längden mäts från käkspetsen till yttersta ändan av stjärtfenan.

Under åren 2004 och 2005 är gösen genom ett landskapsstyrelsebeslut fredad för fångst under juni månad. Detta gäller vid alla typer av fiske. Fredningen kan förlängas genom nya beslut.

Fisket skall inte bedrivas otillbörligt nära annans utsatta redskap eller annans bebodda strand, badplats eller brygga att det förorsakar olägenhet.

REKOMMENDATIONER:

Genom att visa hänsyn mot naturen och andra människor ökar den gemensamma trivseln och fisketuren får sitt rätta värde.

Färdas varsamt i närheten av fågelkullar. Blir en ungvull skingrad är ungarna ett hjälplöst byte för bl.a. trutar.

Kom ihåg att ta med dig dina sopor.

På många ställen finns det s.k. kummel och skjutskåror. En del av dessa har fortfarande en funktion och i övrigt utgör de minnesmärken från gångna tider varför de skall aktas.

ÖVERVAKNING:

Fisket i området övervakas av fiskeribrans personal, tillsyningspersoner och andra övervakande myndigheter. Vid förfrågan skall fiskekortet uppvisas för dessa. Dessa har även rätt att avlägsna olovliga fångstredskap samt omhändertaga olovligen erhållen fångst.



Ålands
landskapsregering

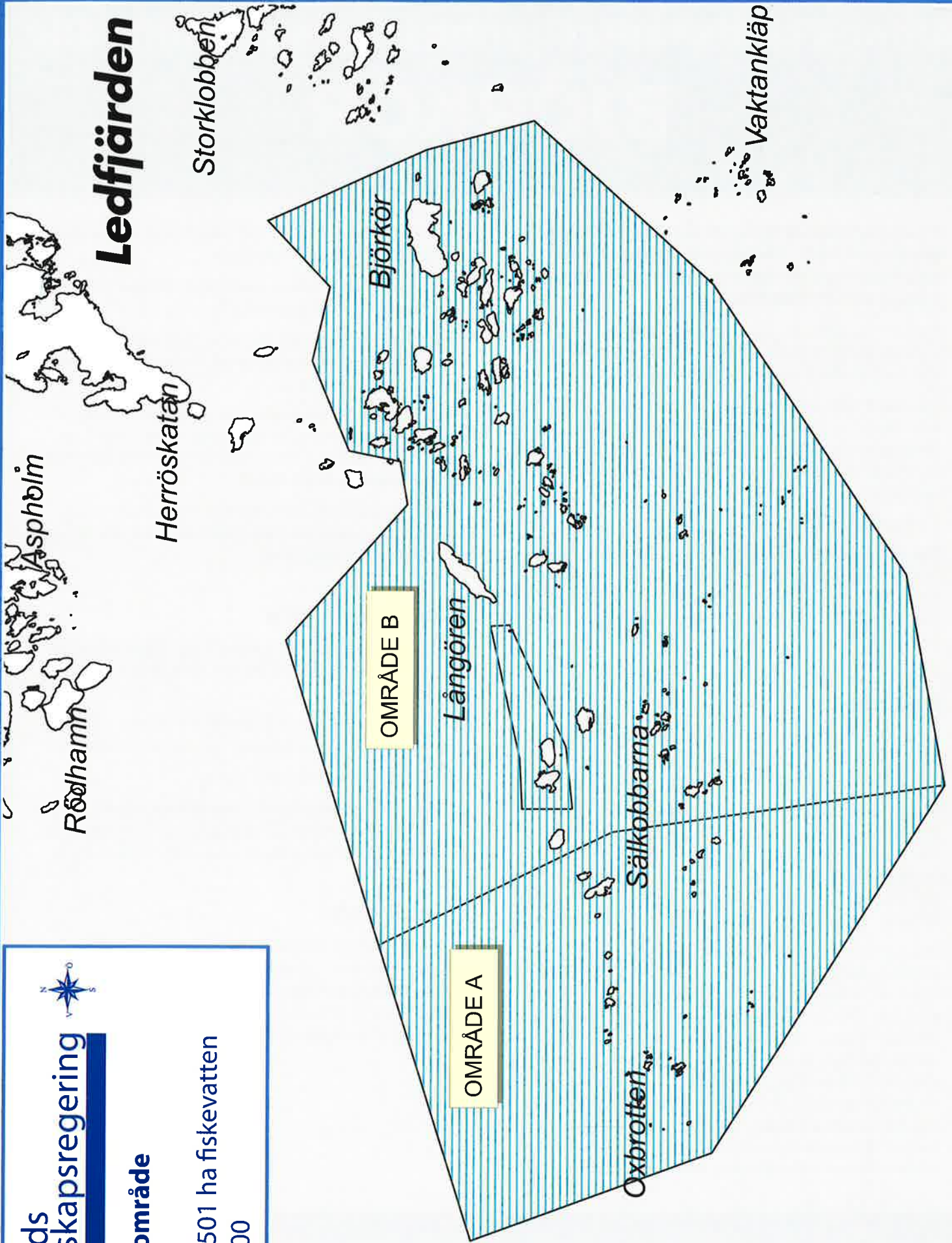


Fiskekortsområde

Björkör

Storlek ca 9501 ha fiskevatten

Skala 1:70000



Ålands landskapsregerings fiskekortsområde

BJÖRKÖR

På omstående sida finner du kartan över BJÖRKÖR fiskekortsområde. Området ingår i Ålands landskapsregerings fiskekortsområden var du kan idka fiske genom att lösa fiskekort.

Som besökare kan du välja mellan endagskort, tvådagarskort eller sjudagarskort. Kortet berättigar till fiske med handredskap (spinnspö, pilk och metspö).

Som fast bosatt på Åland (mantalsskriven) kan du välja mellan ett årskort för handredskap eller ett som förutom handredskap även omfattar 60 m nät vars minsta knutavstånd skall vara minst 45 mm. Årskort gäller för kalenderår.

Trollingfiske är inte tillåtet.

Rätt till yrkesfiske kan beviljas dem som är införda i det åländska registret för fiskerinäringen. Inom det på kartan markerade området vid Östra Sundskär och Skräckskär innehar delägare i Flaka samfälliga vattenområde rätt till fiske.

REGELVERK:

Björkör är ett tvådelat område. I den västra delen (område A) är fiske tillåtet under hela året. Den östra delen (område B) utgör ett naturreservat där följande regelverk gäller:

På Björkör fiskekortsområdets östra del (område B) är fritidsfiske och husbehovsfiske förbjudet under tiden från och med den 1 april till och med den 31 juli. Även landstigning eller angöring är förbjudet under tiden 1 april till och med 31 juli. Förbudet gäller dock inte Björkörs hemland, Koldeskär, Östra Sundskär och Kummelskär.

Inom området är det förbjudet att: - tälta, - göra upp eld, utom på anvisad plats, - vid landstigning medföra okopplad hund, - borttaga eller skada träd och växter, - ta sand, grus, jord eller mineral eller på annat sätt skada markytan eller havsbotten, - döda, fånga, eller ofreda djur, - skada eller ta bon, ägg, ungar eller rom, - kvarlämna, gräva ner eller sänka skräp eller annat avfall, utom på anvisad plats, - varaktigt upplägga, förtöja eller ankra farkost, - utanför vedertagen farled framföra farkost med högre fart än 7 knop, - färdas med snöskoter eller annat fordon över land, - sportdyka med luftaggregat, - insamla drivved, - bedriva

annan verksamhet som inverkar oförmånligt på områdets landskapsbild samt växt- och djurliv.

I övrigt gäller det allmänna regelverket om fiske som ingår i den åländska fiskerilagstiftningen.

Under tiden från och med den 15 april till och med den 15 juni är det förbjudet att idka spinnfiske och annat fiske med drag från stranden.

Det lagstadgade minimimåttet för de olika fiskarterna är: lax 60 cm, havsöring, 50 cm, gädda 42 cm, gös 37 cm, braxen 42 cm och sik 35 cm. Längden mäts från käkspetsen till yttersta ändan av stjärtfenan.

Fisket skall inte bedrivas otillbörligt nära annans utsatta redskap eller annans bebodda strand, badplats eller brygga att det förorsakar olägenhet.

REKOMMENDATIONER:

Genom att visa hänsyn mot naturen och andra människor ökar den gemensamma trivseln och fisketuren får sitt rätta värde.

Färdas varsamt i närheten av fågelkullar. Blir en ungvull skingrad är ungarna ett hjälplöst byte för bl.a. trutar.

Kom ihåg att ta med dig dina sopor.

På många ställen finns det s.k. kummel och skjutskårer. En del av dessa har fortfarande en funktion och i övrigt utgör de minnesmärken från gångna tider varför de skall aktas.

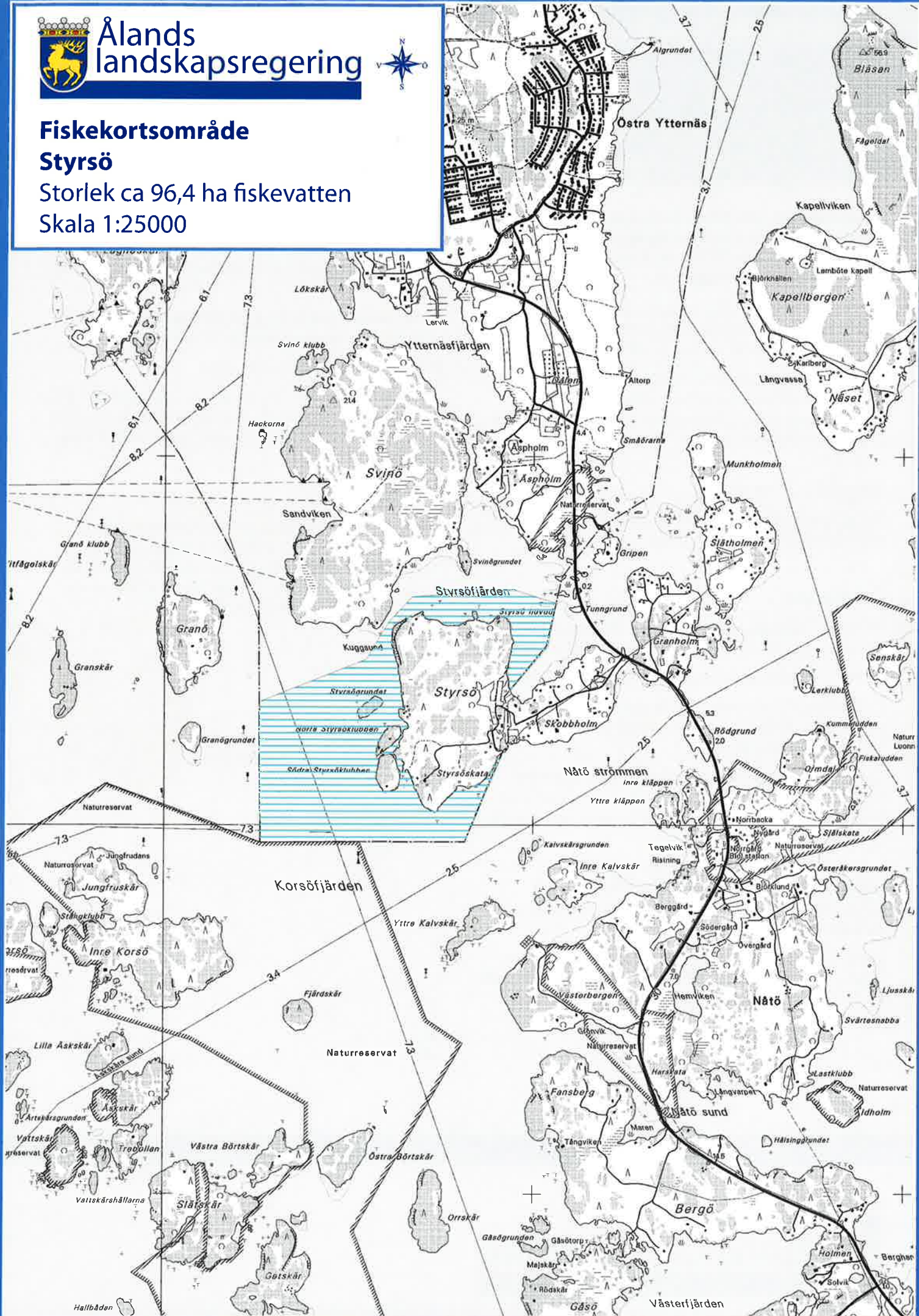
ÖVERVAKNING:

Fisket i området övervakas av fiskeribrans personal, tillsyningspersoner och andra övervakande myndigheter. Vid förfrågan skall fiskekortet uppvisas för dessa. Dessa har även rätt att avlägsna olovliga fångstredskap samt omhändertaga olovligen erhållen fångst.



Fiskekortsområde Styrsö

Storlek ca 96,4 ha fiskevatten
Skala 1:25000



Ålands landskapsregerings fiskekortsområde

STYRSÖ

På omstående sida finner du kartan över STYRSÖ fiskekortsområde. Området ingår i Ålands landskapsregerings fiskekortsområden var du kan idka fiske genom att lösa fiskekort.

Som besökare kan du välja mellan endagskort, tvådagarskort eller sjudagarskort. Kortet berättigar till fiske med handredskap (spinnspö, pilk och metspö).

Som fast bosatt på Åland (mantalsskriven) kan du välja mellan ett årskort för handredskap eller ett som förutom handredskap även omfattar 60 m nät vars minsta knutavstånd skall vara minst 45 mm. Årskort gäller för kalenderår.

Trollingfiske är inte tillåtet.

Rätt till yrkesfiske kan beviljas dem som är införda i det åländska registret för fiskerinäringen.

REGELVERK:

På Styrso fiskekortsområde gäller det allmänna regelverket om fiske som ingår i den åländska fiskerilagstiftningen.

På Styrso fiskekortsområde är fiske tillåtet under hela året.

Under tiden från och med den 15 april till och med den 15 juni är det förbjudet att idka spinnfiske eller annat fiske med drag från stranden.

Det lagstadgade minimimåttet för de olika fiskarterna är: lax 60 cm, havsöring, 50 cm, gädda 42 cm, gös 37 cm, braxen 42 cm och sik 35 cm. Längden mäts från käkspetsen till yttersta ändan av stjärtfenan.

Under åren 2004 och 2005 är gösen genom ett landskapsstyrelsebeslut fredad för fångst under juni månad. Detta gäller vid alla typer av fiske. Fredningen kan förlängas genom nya beslut.

Fisket skall inte bedrivas otillbörligt nära annans utsatta redskap eller annans bebodda strand, badplats eller brygga att det förorsakar olägenhet.

REKOMMENDATIONER:

Genom att visa hänsyn mot naturen och andra människor ökar den gemensamma trivseln och fisketuren får sitt rätta värde.

Färdas varsamt i närheten av fågelkullar. Bli en ungvull skingrad är ungarna ett hjälplöst byte för bl.a. trutar.

Kom ihåg att ta med dig dina sopor.

På många ställen finns det s.k. kummel och skjutskårer. En del av dessa har fortfarande en funktion och i övrigt utgör de minnesmärken från gångna tider varför de skall aktas.

ÖVERVAKNING:

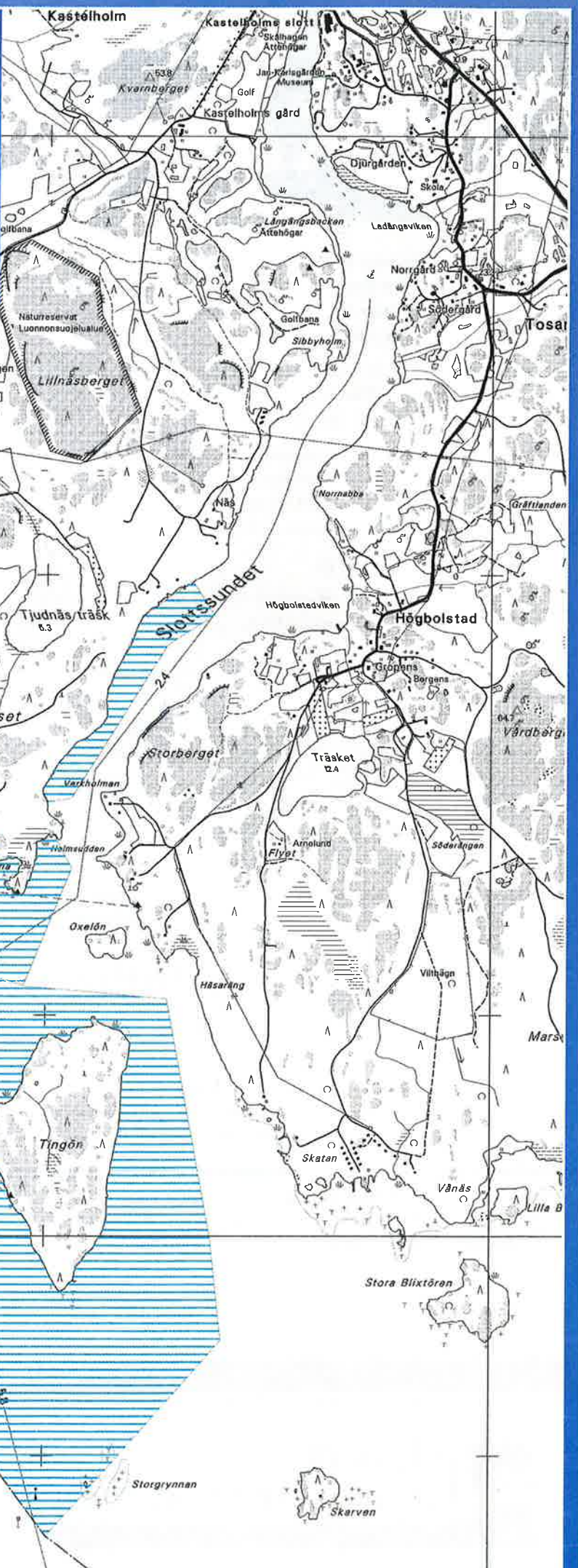
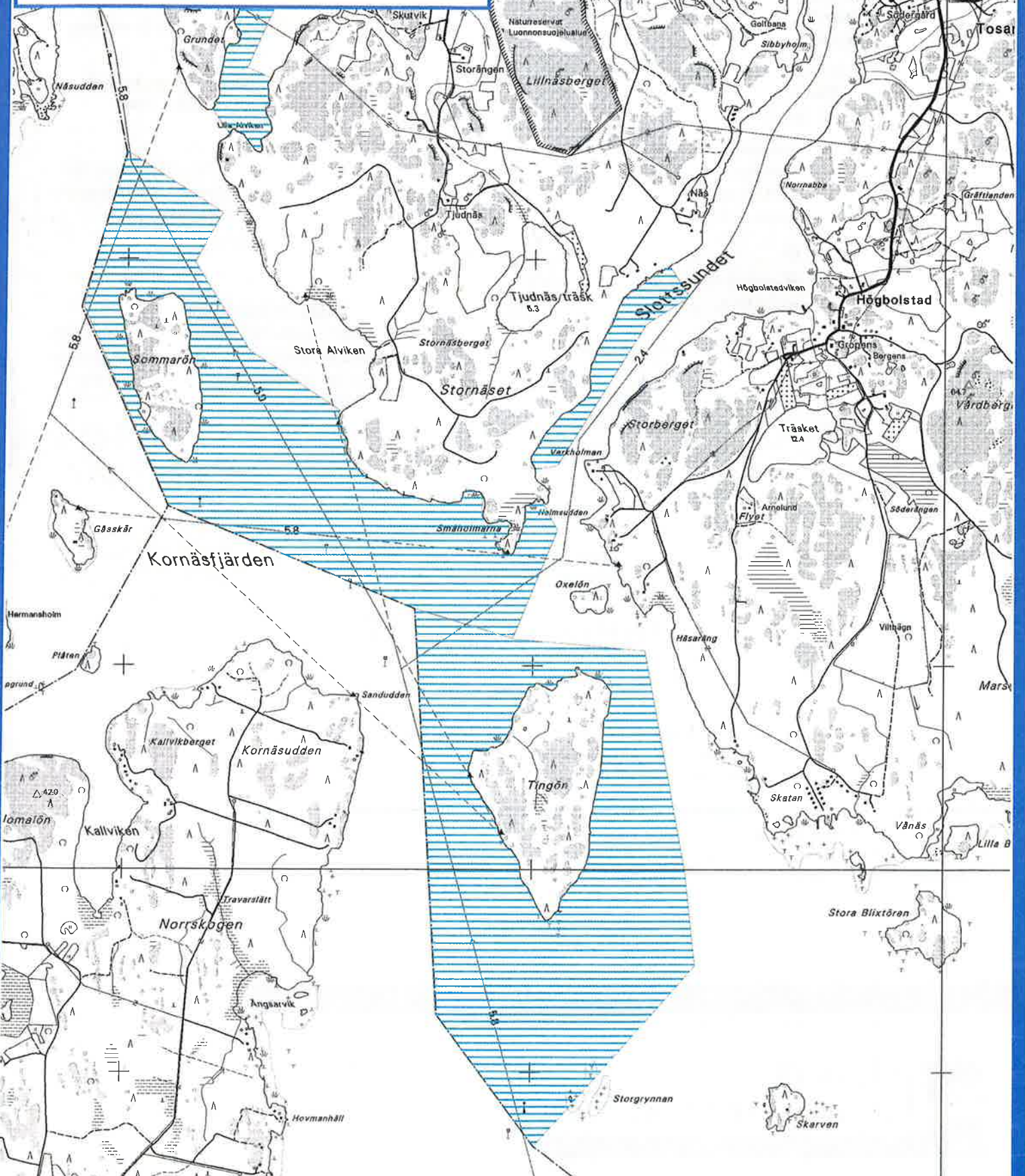
Fisket i området övervakas av fiskeribyråns personal, tillsyningspersoner och andra övervakande myndigheter. Vid förfrågan skall fiskekortet uppvisas för dessa. Dessa har även rätt att avlägsna olovliga fångstredskap samt omhändertaga olovligen erhållen fångst.



Fiskekortsområde Kastelholm

Storlek ca 410 ha fiskevatten

Skala 1:25000



Ålands landskapsregerings fiskekortsområde

KASTELHOLM

På omstående sida finner du kartan över KASTELHOLM fiskekortsområde. Området ingår i Ålands landskapsregerings fiskekortsområden var du kan idka fiske genom att lösa fiskekort.

Som besökare kan du välja mellan endagskort, tvådagarskort eller sjudagarskort. Kortet berättigar till fiske med handredskap (spinnspö, pilk och metspö).

Som fast bosatt på Åland (mantalsskriven) kan du välja mellan ett årskort för handredskap eller ett som förutom handredskap även omfattar 60 m nät vars minsta knutavstånd skall vara minst 45 mm. Årskort gäller för kalenderår.

Trollingfiske är inte tillåtet.

Rätt till yrkesfiske kan beviljas dem som är införda i det åländska registret för fiskerinäringen.

REGELVERK:

Av Kastelholm fiskekortsområde utgör Tingön med kringliggande vatten ett naturreservat men fiske är tillåtet året runt i hela området.

På Kastelholm fiskekortsområde gäller det allmänna regelverket för fiske som ingår i den åländska fiskerilagstiftningen.

Under tiden från och med den 15 april till och med den 15 juni är det förbjudet att idka spinnfiske eller annat fiske med drag från stranden.

Det lagstadgade minimimåttet för de olika fiskarterna är: lax 60 cm, havsöring, 50 cm, gädda 42 cm, gös 37 cm, braxen 42 cm och sik 35 cm. Längden mäts från käkspetsen till yttersta ändan av stjärtfenan.

Under åren 2004 och 2005 är gösen genom ett landskapsstyrelsebeslut fredad för fångst under juni månad. Detta gäller vid alla typer av fiske. Fredningen kan förlängas genom nya beslut.

Fisket skall inte bedrivas otillbörligt nära annans utsatta redskap eller annans bebodda strand, badplats eller brygga att det förorsakar olägenhet.

REKOMMENDATIONER:

Genom att visa hänsyn mot naturen och andra människor ökar den gemensamma trivseln och fisketuren får sitt rätta värde.

Färdas varsamt i närheten av fågelkullar. Bli en ungvull skingrad är ungarna ett hjälplöst byte för bl.a. trutar.

Kom ihåg att ta med dig dina sopor.

På många ställen finns det s.k. kummel och skjutskåror. En del av dessa har fortfarande en funktion och i övrigt utgör de minnesmärken från gångna tider varför de skall aktas.

ÖVERVAKNING:

Fisket i området övervakas av fiskeribrans personal, tillsyningspersoner och andra övervakande myndigheter. Vid förfrågan skall fiskekortet uppvisas för dessa. Dessa har även rätt att avlägsna olovliga fångstredskap samt omhänderta olovligen erhållen fångst.

GÄDDA 55

* 1.6 - 25.6



Ålands
landskapsregering